

FACULDADE DE LETRAS
UNIVERSIDADE DO PORTO



LIVRO DE SUMÁRIOS

GEOGRAFIA

DOCENTE:

Mário G. Fernandes


DISCIPLINA:

*Cartografia (Nocturno) 1.º Sem. 1.º Ano
& Diurno*

ANO LECTIVO 2002/2003

$\frac{12}{4(4)}$

UNIVERSIDADE DO PORTO




FACULDADE DE LETRAS

Ano lectivo de 2002/2003


Mês de Outubro

Disciplina

Cartografia

Dia	Sumário N.º	Sumário	Rubrica do Professor
10	1 Teórico	<p><u>Apresentação.</u> <u>Programa e bibliografia: comentada</u> <u>Avaliação: 2 testes, teórico mais</u> <u>prático; a nota será a média</u> <u>dos 2, mas o prático não pode</u> <u>ter nota inferior a 7.5;</u></p>	

UNIVERSIDADE DO PORTO




FACULDADE DE LETRAS

Ano lectivo de 2002/2003


Mês de Outubro

Disciplina

Cartografia

Dia	Sumário N.º	Sumário	Rubrica do Professor
17	2 Teórico	<p><u>Semiologia gráfica, expressão</u> <u>gráfica, cartografia e geografia</u></p>	

UNIVERSIDADE DO PORTO



FACULDADE DE LETRAS


Ano lectivo de 2002/2003

Mês de Outubro

Disciplina Cartografia

Dia	Sumário N.º		Sumário	Rubrica do Professor
3ª Semana		1 Prático	O mapa topográfico: equa- do. elemento histórico, leituras e utilizações.	

UNIVERSIDADE DO PORTO



FACULDADE DE LETRAS


Ano lectivo de 2002/2003

Mês de Outubro

Disciplina Cartografia

Dia	Sumário N.º		Sumário	Rubrica do Professor
24	3 Teórico		As variáveis históricas: proprie- dades e aplicações.	

UNIVERSIDADE DO PORTO



FACULDADE DE LETRAS

Ano lectivo de 2002/2003


Mês de Outubro

Disciplina

Cartografia

Dia	Sumário N.º		Sumário	Rubrica do Professor	
5ª Semana	Teórico	3	Elaboração do mapa de pontos (continuação)		

UNIVERSIDADE DO PORTO



FACULDADE DE LETRAS

Ano lectivo de 2002/2003


Mês de Novembro
~~Outubro~~

Disciplina

Cartografia

Dia	Sumário N.º		Sumário	Rubrica do Professor	
7	Teórico	5	Classificação da Cartografia		

UNIVERSIDADE DO PORTO



FACULDADE DE LETRAS

Ano lectivo de 2002/2003


Mês de Novembro

Disciplina

Cartografia

Dia	Sumário N.º		Sumário	Rubrica do Professor	
19 Semana	Teórico	4 Prático	Elaboração do mapa de completas	[Signature]	

UNIVERSIDADE DO PORTO



FACULDADE DE LETRAS

Ano lectivo de 2002/2003


Mês de Novembro

Disciplina

Cartografia

Dia	Sumário N.º		Sumário	Rubrica do Professor	
28	Teórico	6 Prático	Elementos do mapa e fundo de mapa	[Signature]	

UNIVERSIDADE DO PORTO



FACULDADE DE LETRAS

Ano lectivo de 2002/2003


Mês de Novembro

Disciplina

Cartografia

Dia	Sumário N.º		Sumário	Rubrica do Professor	
4. ^a Semana	Teórico	5	Elaboração do mapa de coropleto (continuação)		

UNIVERSIDADE DO PORTO



FACULDADE DE LETRAS

Ano lectivo de 2002/2003


Mês de Dezembro

Disciplina

Cartografia

Dia	Sumário N.º		Sumário	Rubrica do Professor	
5	Teórico	7	Os mapas de implantações pontual.		

UNIVERSIDADE DO PORTO



FACULDADE DE LETRAS

Ano lectivo de 2002/2003


Mês de Dezembro

Disciplina

Cartografia

Dia	Sumário N.º		Sumário	Rubrica do Professor	
1. ^a Semana	Teórico	6	Elaboração do mapa de coropleto (conclusão).	[Assinatura]	

UNIVERSIDADE DO PORTO



FACULDADE DE LETRAS

Ano lectivo de 2002/2003


Mês de Dezembro

Disciplina

Cartografia

Dia	Sumário N.º		Sumário	Rubrica do Professor	
12	Teórico	8	Mapas de ruínas plantações em manchas.	[Assinatura]	

UNIVERSIDADE DO PORTO



FACULDADE DE LETRAS

Ano lectivo de 2002/2003


Mês de Dezembro

Disciplina

Cartografia

Dia	Sumário N.º		Sumário	Rubrica do Professor
2ª Semana	Teórico	Prático	7 Elaboração do mapa de circuitos proporcionais.	[Signature]

UNIVERSIDADE DO PORTO



FACULDADE DE LETRAS

Ano lectivo de 2002/2003


Mês de Dezembro

Disciplina

Cartografia

Dia	Sumário N.º		Sumário	Rubrica do Professor
19	Teórico	Prático	9 Mapas de implantação linear.	[Signature]

UNIVERSIDADE DO PORTO




FACULDADE DE LETRAS

Ano lectivo de 2002/2003


Mês de Dezembro

Disciplina

Cartografia

Dia	Sumário N.º		Sumário	Rubrica do Professor
36 Semana		8	Elaboração do mapa de circuitos proporcionais (continuação)	
	Teórico	Prático		

UNIVERSIDADE DO PORTO




FACULDADE DE LETRAS

Ano lectivo de 2002/2003


Mês de Janeiro

Disciplina

Cartografia

Dia	Sumário N.º		Sumário	Rubrica do Professor
9	10		Projeções cartográficas.	
	Teórico	Prático		

UNIVERSIDADE DO PORTO



FACULDADE DE LETRAS


Ano lectivo de 2002/2003

Mês de Janeiro

Disciplina Cartografia

Dia	Sumário N.º		Sumário	Rubrica do Professor	
2ª Semana	Teórico	9	Conclusões do mapa de Circulos proporcionais		

UNIVERSIDADE DO PORTO



FACULDADE DE LETRAS


Ano lectivo de 2002/2003

Mês de Janeiro

Disciplina Cartografia

Dia	Sumário N.º		Sumário	Rubrica do Professor	
16	Teórico	11	Novas tecnologias e detecção remota.		

UNIVERSIDADE DO PORTO



FACULDADE DE LETRAS

Ano lectivo de 2002/2003

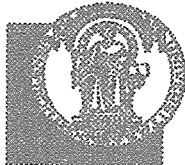
Mês de Janeiro

Disciplina

Cartografia

Dia	Sumário N.º		Sumário	Rubrica do Professor	
4ª Semana	Teórico	11	Elaboração do mapa de Isólinhas.		

UNIVERSIDADE DO PORTO



FACULDADE DE LETRAS

Ano lectivo de 2002/2003

Mês de _____

Disciplina

Dia	Sumário N.º		Sumário	Rubrica do Professor	
	Teórico	Prático			