

FACULDADE DE LETRAS  
UNIVERSIDADE DO PORTO



LIVRO DE SUMÁRIOS

GEOGRAFIA

DOCENTE

*Crísótopo Gonçalves Fernandes*

DISCIPLINA

*Métodos de Análise em Geografia*

ANO LECTIVO 1997/18

5<sup>a</sup> 10,30-12,30 - sala 3.10 - 12,30-14,30 - 12  
6<sup>a</sup> 10,30-12,30 - sala 3.1 - 12,30-14,30 - 3.1

12  
49(7)


UNIVERSIDADE DO PORTO

FACULDADE DE LETRAS

Ano lectivo de 1997./1998.

Mês de Outubro

Disciplina Mét. de Anál. em Geog.

Dia	Sumário N.º	Sumário	Rubrica do professor
9	1	<p>Apresentação sumária já que das mãos de quem alunos inscritos só compareceram dez;</p>	


UNIVERSIDADE DO PORTO

FACULDADE DE LETRAS

Ano lectivo de 1997./1998.

Mês de Outubro

Disciplina Método de Análise em Geog.

Dia	Sumário N.º	Sumário	Rubrica do professor
16	2	<p>Apresentações:</p> <ul style="list-style-type: none"> <li>- Análise do programa e explicações da estrutura;</li> <li>- Análise e comentário da Bibliografia;</li> <li>- Classificações do Sistema de Avaliação:             <ul style="list-style-type: none"> <li>o ával. periódica: 2 frequências teóricas + 1 prática; esta realiza-se no mesmo dia da 2ª frequência teórica; as 2 freq. teóricas fazem média entre si, a qual tem de ser positiva e depois faz média com a freq. prática para dar a nota final;</li> <li>o exame final: no mesmo dia existe exame teórico e exame prático, que fazem média entre si, mas o exame teórico tem que ser positivo.</li> </ul> </li> </ul>	


# UNIVERSIDADE DO PORTO

## FACULDADE DE LETRAS

Ano lectivo de 1997/1998.

Mês de Outubro

Disciplina Mét. Análise e Geog.

Dia	Sumário N.º	Sumário	Rubrica do professor
30	3	<p><i>Sinopse e Expressão Gráfica</i>  <i>Expressão gráfica e grafismo.</i>  <i>As leis da exp. gráfica.</i></p>	
		<i>(Remaining rows are crossed out with a diagonal line)</i>	


# UNIVERSIDADE DO PORTO

## FACULDADE DE LETRAS

Ano lectivo de 1997/1998.

Mês de Novembro

Disciplina Mét. Anál. em Geog.

Dia	Sumário N.º	Sumário	Rubrica do professor
6	4	<p><i>Expressão gráfica Cartografia e geografia</i>  <i>Conceitos e relações</i></p>	
		<i>(Remaining rows are crossed out with a diagonal line)</i>	








UNIVERSIDADE DO PORTO  
FACULDADE DE LETRAS

Ano lectivo de 1997./1998.

Mês de Nov.

Disciplina Mét. Anal. em Geog.


Dia	Sumário N.º	Sumário	Rubrica do professor
27 e 28	D	<p style="text-align: center;"><i>Construção do mapa de pontos</i> <i>(ver Caderno de Apoio às</i> <i>Aulas Práticas)</i></p>	

UNIVERSIDADE DO PORTO  
FACULDADE DE LETRAS

Ano lectivo de 1997./1998.

Mês de Dezembro

Disciplina Mét. Anal. em Geog.

Dia	Sumário N.º	Sumário	Rubrica do professor
4	8	<p style="text-align: center;"><i>Claraificações de conceitos e tipos de</i> <i>documentos cartográficos.</i></p>	


# UNIVERSIDADE DO PORTO

## FACULDADE DE LETRAS

Ano lectivo de 199<sup>7</sup>/199<sup>8</sup>

Mês de Dezembro

Disciplina Mét. Anal. em Geog.

Dia	Sumário N.º	Sumário	Rubrica do professor
4 e 5	6	Construção do mapa de pontos	

Teórico Prático


# UNIVERSIDADE DO PORTO

## FACULDADE DE LETRAS

Ano lectivo de 199<sup>7</sup>/199<sup>8</sup>

Mês de Dezembro

Disciplina Mét. Anal. em Geog.

Dia	Sumário N.º	Sumário	Rubrica do professor
11	9	História da cartografia em Portugal	

Teórico Prático







UNIVERSIDADE DO PORTO

FACULDADE DE LETRAS

Ano lectivo de 199<sup>7</sup>/199<sup>8</sup>

Mês de Dezembro

Disciplina Mét. Anál. em Geografia

Dia	Sumário N.º	Sumário	Rubrica do professor
18 e 19	G	Construção do mapa de circulas por- pacionais, com sectoramas 	


UNIVERSIDADE DO PORTO

FACULDADE DE LETRAS

Ano lectivo de 199<sup>7</sup>/199<sup>8</sup>

Mês de Janeiro

Disciplina Mét. Anál. em Geografia

Dia	Sumário N.º	Sumário	Rubrica do professor
8	11	História da cartografia em Portugal (Conclusões)	






# UNIVERSIDADE DO PORTO

## FACULDADE DE LETRAS

Ano lectivo de 1997/1998.

Mês de fevereiro

Disciplina Mét. Análise em Geog.

Dia	Sumário N.º	Sumário	Rubrica do professor	
19 e 20	7	Construção do mapa coropleto (continuação)		

Prático


# UNIVERSIDADE DO PORTO

## FACULDADE DE LETRAS

Ano lectivo de 1997/1998.

Mês de fevereiro

Disciplina Mét. Análise em Geografia

Dia	Sumário N.º	Sumário	Rubrica do professor	
19	14	- elementos do mapa temático (conclusão); - mapas de símbolos pontuais: qualitativos e quantitativos; tipos de símbolos; tipos de ordenações dos símbolos.		

Teórico


UNIVERSIDADE DO PORTO

FACULDADE DE LETRAS

Ano lectivo de 1997./1998.

Mês de Março

Disciplina Mét. Análise em Geog.

ca do essor	Dia	Sumário N.º	Sumário	Rubrica do professor	
	5 e 6	L	Construção do mapa foropleto (conclusão)		

Prático


UNIVERSIDADE DO PORTO

FACULDADE DE LETRAS

Ano lectivo de 1997./1998.

Mês de Março

Disciplina Mét. Análise em Geografia

ca do essor	Dia	Sumário N.º	Sumário	Rubrica do professor	
	5	15	<ul style="list-style-type: none"> <li>- Os mapas de símbolos pontuais (conclusão)</li> <li>- Os mapas de implantação em mancha ou em áreas</li> <li>- Correções e análise dos resultados da 1ª frequência</li> </ul>		

Teórico

UNIVERSIDADE DO PORTO

FACULDADE DE LETRAS

Ano lectivo de 1997/1998

Mês de Março An

Disciplina Mét. Análise em Geog.

Dia	Sumário N.º	Sumário	Rubrica do professor
12 e 13	M	Construção do Mapa de fluxos	

UNIVERSIDADE DO PORTO

FACULDADE DE LETRAS

Ano lectivo de 1997/1998

Mês de Março An

Disciplina Mét. Anál. em Geog.

Dia	Sumário N.º	Sumário	Rubrica do professor
12	16	Os mapas de implantação em manchas ou em áreas (conclusão)	





UNIVERSIDADE DO PORTO  
FACULDADE DE LETRAS

Ano lectivo de 1997./1998.

Mês de Março

Disciplina Mét. Anál. em Geografia

Dia	Sumário N.º	Sumário	Rubrica do professor
26 e 27	0  Prático	Construção de mapas de fluxos	

UNIVERSIDADE DO PORTO  
FACULDADE DE LETRAS

Ano lectivo de 1997./1998.

Mês de Março

Disciplina Mét. Anál. em Geografia

Dia	Sumário N.º	Sumário	Rubrica do professor
26	18  Teórico	Os mapas de isolinhas (conclusão); Os mapas de fluxos; Os mapas distorcidos;	

# UNIVERSIDADE DO PORTO

## FACULDADE DE LETRAS

Ano lectivo de 1997/1998

Mês de Abril

Disciplina Mét. Anal. em Geog.

Rubrica do professor	Dia	Sumário N.º	Sumário	Rubrica do professor
	2 e 3	P	Construção de mapas de fluxos; Observação de fotografias aéreas;	

**Prático**

# UNIVERSIDADE DO PORTO

## FACULDADE DE LETRAS

Ano lectivo de 1997/1998

Mês de Abril

Disciplina Mét. Anal. em Geog.

Rubrica do professor	Dia	Sumário N.º	Sumário	Rubrica do professor
	2	19	leitura crítica das cartografias: método e exemplos.	

**Teórico**







