

FACULDADE DE LETRAS  
UNIVERSIDADE DO PORTO



LIVRO DE SUMÁRIOS  
I  
GEOGRAFIA

DOCENTE JOÃO CARLOS GARESA

DISCIPLINA MÉTODOS DE ANÁLISE EM GEOGRAFIA

ANO LECTIVO 1995/6

12  
49(5)



UNIVERSIDADE DO PORTO  
FACULDADE DE LETRAS

Ano lectivo de 1995./1996.

Mês de Janeiro

Disciplina Metodos de Análise em Geografia

Dia	Sumário N.º	Sumário	Rubrica do professor
10	3	<p>Leitura crítica do texto de F. Joly: "La Carte géographique parmi les différents modes d'expression graphique."</p> <p><del>_____</del> <del>_____</del> <del>_____</del> <del>_____</del> <del>_____</del> <del>_____</del> <del>_____</del> <del>_____</del> <del>_____</del> <del>_____</del></p>	João Carlos Gomes

UNIVERSIDADE DO PORTO  
FACULDADE DE LETRAS

Ano lectivo de 1995./1996.

Mês de Janeiro

Disciplina Metodos de Análise em Geografia

Dia	Sumário N.º	Sumário	Rubrica do professor
10	4	<p>Leitura crítica do texto de F. Joly: "La Cartographie parmi les différents modes d'expression graphique."</p> <p><del>_____</del> <del>_____</del> <del>_____</del> <del>_____</del> <del>_____</del> <del>_____</del> <del>_____</del> <del>_____</del> <del>_____</del> <del>_____</del></p>	João Carlos Gomes



UNIVERSIDADE DO PORTO

FACULDADE DE LETRAS

Ano lectivo de 1995/1996

Mês de Janeiro

Disciplina Métodos de Análise em Geografia

Dia	Sumário N.º	Sumário	Rubrica do professor
10	5	<p>Leitura crítica do texto de F. Joly: "La Cartographie parmi les différents modes d'expression géographique"</p>	<p>Teófilo Carlos Gomes</p>

UNIVERSIDADE DO PORTO

FACULDADE DE LETRAS

Ano lectivo de 1995/1996

Mês de Janeiro

Disciplina Métodos de Análise em Geografia

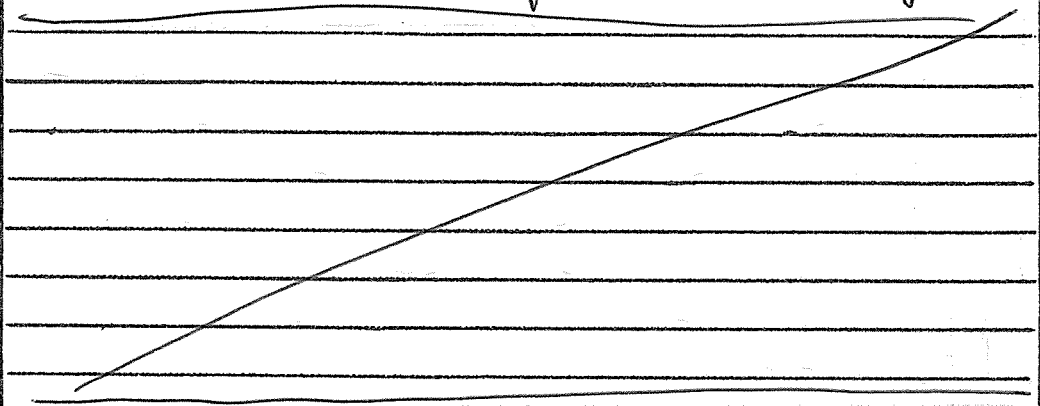
Dia	Sumário N.º	Sumário	Rubrica do professor
10	6	<p>Análise crítica de interpretações cartográficas de factos de diversos tipos: históricas, demográficas, económicas, sociais, etc.</p>	<p>Teófilo Carlos Gomes</p>

UNIVERSIDADE DO PORTO  
FACULDADE DE LETRAS

Ano lectivo de 1995./1996.

Mês de Janeiro

Disciplina Metodos de Analise em Geografia

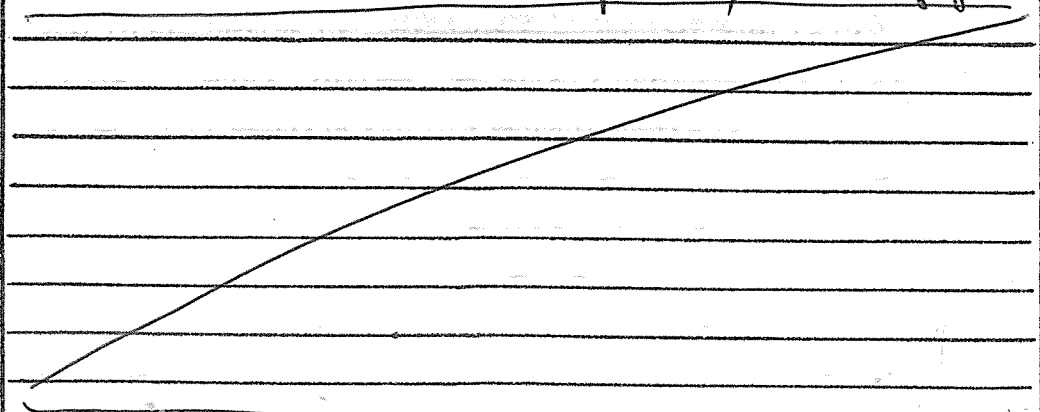
Dia	Sumário N.º	Sumário	Rubrica do professor
17	7	<p>Semiologia grafica e cartografica.</p> <p>Análise critica de interpretações cartograficas.</p>	<p style="text-align: center;">João Carlos Gomes</p>
			

UNIVERSIDADE DO PORTO  
FACULDADE DE LETRAS

Ano lectivo de 1995./1996.

Mês de Janeiro

Disciplina Metodos de Analise em Geografia

Dia	Sumário N.º	Sumário	Rubrica do professor
17	8	<p>Semiologia grafica e cartografica.</p> <p>Análise critica de interpretações cartograficas.</p>	<p style="text-align: center;">João Carlos Gomes</p>
			

UNIVERSIDADE DO PORTO

FACULDADE DE LETRAS

Ano lectivo de 1995./1996

Mês de Janeiro

Disciplina Metodos de Analise em Geografia

Dia	Sumário N.º	Sumário	Rubrica do professor
17	9	<p>Semiologia grafica e cartografia.</p> <p>Análise crítica de interpretações cartográficas</p>	<p>João Carlos Quintas</p>

UNIVERSIDADE DO PORTO

FACULDADE DE LETRAS

Ano lectivo de 1995./1996

Mês de Janeiro

Disciplina Metodos de Analise em Geografia

Dia	Sumário N.º	Sumário	Rubrica do professor
17	10	<p>Semiologia grafica e cartografia.</p> <p>Análise crítica de interpretações cartográficas</p>	<p>João Carlos Quintas</p>

UNIVERSIDADE DO PORTO

FACULDADE DE LETRAS

Ano lectivo de 1995./1996.

Mês de Janeiro

Disciplina Metodos de Análise em Geografia

Dia	Sumário N.º	Sumário	Rubrica do professor
17	11	<p>A Cartografia e a Expressão Gráfica em Geografia</p> <p>A Cartografia Portuguesa: produtores e editores cartográficos</p>	<p>João Carlos Santos</p>

UNIVERSIDADE DO PORTO

FACULDADE DE LETRAS

Ano lectivo de 1995./1996.

Mês de Janeiro

Disciplina Metodos de Análise em Geografia

Dia	Sumário N.º	Sumário	Rubrica do professor
24	12	<p>A linguagem gráfica e a manipulação cartográfica.</p> <p>Lectura crítica de textos de Y. Lacoste, "A Geografia vem antes de Deus para fazer a guerra" e de R. Balthus, "Mitologia".</p>	<p>João Carlos Santos</p>





UNIVERSIDADE DO PORTO

FACULDADE DE LETRAS

Ano lectivo de 1995/1996

Mês de Janeiro

Disciplina Métodos de Análise em Geografia

Dia	Sumário N.º	Sumário	Rubrica do professor
24	15	<p>A linguagem gráfica e a manipulação cartográfica.</p> <p>Leitura crítica de textos de J. Lacoste, "A Geografia serve antes de mais para fazer guerra." e de R. Balthus, "Mitologias."</p>	<p>Tomas Carlsqvist</p>

UNIVERSIDADE DO PORTO

FACULDADE DE LETRAS

Ano lectivo de 1995/1996

Mês de Janeiro

Disciplina Métodos de Análise em Geografia

Dia	Sumário N.º	Sumário	Rubrica do professor
24	16	<p>Mapas temáticos: objectivos, metodologias e exemplos.</p>	<p>Tomas Carlsqvist</p>



UNIVERSIDADE DO PORTO

FACULDADE DE LETRAS

Ano lectivo de 1995/1996

Mês de Janeiro

Disciplina Métodos de Análise em Geografia

Dia	Sumário N.º	Sumário	Rubrica do professor
31	19	<p>Contagens de um mapa de círculos proporcionais                      "População presente nos concelhos do distrito de Braga, em 1960."</p>	<p>João Carlos Gomes</p>

UNIVERSIDADE DO PORTO

FACULDADE DE LETRAS

Ano lectivo de 1995/1996

Mês de Janeiro

Disciplina Métodos de Análise em Geografia

Dia	Sumário N.º	Sumário	Rubrica do professor
31	20	<p>Contagens de um mapa de círculos proporcionalmente                      "População presente nos concelhos do distrito de Braga, em 1960."</p>	<p>João Carlos Gomes</p>

UNIVERSIDADE DO PORTO

FACULDADE DE LETRAS

Ano lectivo de 1995/1996

Mês de Janeiro

Disciplina Métodos de Análise em Geografia

Dia	Sumário N.º	Sumário	Rubrica do professor
31	21	<p>As variáveis visuais: propriedades e aplicações</p> <p>Leitura crítica da utilização das variáveis visuais em diversos tipos de mapas</p>	<p>João Carlos Santos</p>

UNIVERSIDADE DO PORTO

FACULDADE DE LETRAS

Ano lectivo de 1995/1996

Mês de Fevereiro

Disciplina Métodos de Análise em Geografia

Dia	Sumário N.º	Sumário	Rubrica do professor
7	22	<p>Construção de um "mapa de fontes": Distribuição de população das escolas do distrito de Aveiro em 1970.</p>	<p>João Carlos Santos</p>







UNIVERSIDADE DO PORTO

FACULDADE DE LETRAS

Ano lectivo de 1995/1996

Mês de Fevereiro

Disciplina Métodos de Análise em Geografia

Dia	Sumário N.º	Sumário	Rubrica do professor
14	27	Constantes de um gráfico linear (valores absolutos e médias móveis): "Saídas de embarcações dos portos do Continente e Ilhas (1880 - 1909)." <hr/> <hr/> <hr/> <hr/> <hr/> <hr/> <hr/> <hr/> <hr/> <hr/>	José Carlos Santos <hr/>
		Teóricas Práticas	

UNIVERSIDADE DO PORTO

FACULDADE DE LETRAS

Ano lectivo de 1995/1996

Mês de Fevereiro

Disciplina Métodos de Análise em Geografia

Dia	Sumário N.º	Sumário	Rubrica do professor
14	28	Constantes de um gráfico linear (valores absolutos e médias móveis): "Saídas de embarcações dos portos do Continente e Ilhas (1880 - 1909)." <hr/> <hr/> <hr/> <hr/> <hr/> <hr/> <hr/> <hr/> <hr/> <hr/>	José Carlos Santos <hr/>
		Teóricas Práticas	

UNIVERSIDADE DO PORTO

FACULDADE DE LETRAS

Ano lectivo de 199.5/199.6

Mês de Fevereiro

Disciplina Metodos de Análize em Geografia

Dia	Sumário N.º	Sumário	Rubrica do professor
14	29	<p>Construção de um gráfico linear (valores absolutos e médias móveis): "Saídas de embarcações dos portos do Continente e Ilhas (1880-1909)."</p>	<p>T. Carlos Santos</p>

UNIVERSIDADE DO PORTO

FACULDADE DE LETRAS

Ano lectivo de 199.5/199.6

Mês de Fevereiro

Disciplina Metodos de Análize em Geografia

Dia	Sumário N.º	Sumário	Rubrica do professor
14	30	<p>Leitura crítica dos mapas mentais elaborados pelos alunos, sobre Espanha.</p> <p>As cidades espanholas: sua importância demográfica, económica, político-administrativa e simbólica face aos resultados cartográficos do inquérito.</p> <p>Participação do leitor de língua Castellana da Faculdade de Letras do Porto.</p>	<p>T. Carlos Santos</p>



UNIVERSIDADE DO PORTO

FACULDADE DE LETRAS

Ano lectivo de 1995/1996

Mês de Maio

Disciplina Metodos de Analise em Geografia

Dia	Sumário N.º	Sumário	Rubrica do professor
12	33	<p>Construção de um gráfico foliar: "Evolução do tráfego de navios mineiros no Porto Quadriano (1880-1885)."</p>	<p>Tomas Carlos Loure</p>

UNIVERSIDADE DO PORTO

FACULDADE DE LETRAS

Ano lectivo de 1995/1996

Mês de Maio

Disciplina Metodos de Analise em Geografia

Dia	Sumário N.º	Sumário	Rubrica do professor
12	34	<p>Construção de um gráfico foliar: "Evolução do tráfego de navios mineiros no Porto Quadriano (1880-1885)."</p>	<p>Tomas Carlos Loure</p>



UNIVERSIDADE DO PORTO  
FACULDADE DE LETRAS

Ano lectivo de 1995/1996

Mês de Maio

Disciplina Métodos de Análise em Geografia

Dia	Sumário N.º	Sumário	Rubrica do professor
12	35	<p>Análise crítica da primeira prova de avaliação.</p> <p>Os resultados obtidos e objectivos para o 2º semestre escolar.</p> <p>As diversas etapas de cartografia cartográfica</p>	<p>João Carlos Santos</p>

UNIVERSIDADE DO PORTO  
FACULDADE DE LETRAS

Ano lectivo de 1995/1996

Mês de Maio

Disciplina Métodos de Análise em Geografia

Dia	Sumário N.º	Sumário	Rubrica do professor
20	36	<p>Cartografia de um mapa por manchas (inter-valos de classe): "Densidade de população nos concelhos do distrito de Braga, em 1960."</p>	<p>João Carlos Santos</p>





UNIVERSIDADE DO PORTO  
FACULDADE DE LETRAS

Ano lectivo de 1995/1996

Mês de Maio

Disciplina Métodos de Análise em Geografia

Dia	Sumário N.º	Sumário	Rubrica do professor
27	41	<p>Os diversos tipos de projecções cartográficas e a sua importância em função das áreas geográficas e das escalas. →</p> <p>A generalização cartográfica: sua importância na construção de mapas. →</p>	T. Carlos Guimarães
Teórico Prático			

UNIVERSIDADE DO PORTO  
FACULDADE DE LETRAS

Ano lectivo de 1995/1996

Mês de Maio

Disciplina Métodos de Análise em Geografia

Dia	Sumário N.º	Sumário	Rubrica do professor
27	42	<p>Os diversos tipos de projecções cartográficas e a sua importância em função das áreas geográficas e das escalas. →</p> <p>A generalização cartográfica: sua importância na construção de mapas. →</p>	T. Carlos Guimarães
Teórico Prático			


UNIVERSIDADE DO PORTO

FACULDADE DE LETRAS

Ano lectivo de 1995/1996

Mês de Maio

Disciplina Metodos de Análize em Geografia

Dia	Sumário N.º	Sumário	Rubrica do professor
27	43	<p>Os diversos tipos de projecções cartográficas e a sua importância em função das áreas geográficas e da escala.                      A generalização cartográfica: sua importância na construção de mapas.</p>	


UNIVERSIDADE DO PORTO

FACULDADE DE LETRAS

Ano lectivo de 1995/1996

Mês de Maio

Disciplina Metodos de Análize em Geografia

Dia	Sumário N.º	Sumário	Rubrica do professor
27	44	<p>Os diversos tipos de projecções cartográficas e a sua importância em função das áreas geográficas e da escala.                      A generalização cartográfica: sua importância na construção de mapas.</p>	





UNIVERSIDADE DO PORTO

FACULDADE DE LETRAS

Ano lectivo de 1995./1996

Mês de Abril

Disciplina Métodos de Análise em Geografia

Dia	Sumário N.º	Sumário	Rubrica do professor
10	47	<p>A obras cartográficas: gráficos e mapas estatísticos.</p> <p>Análise de exemplos.</p>	<p>Teófilo Soares</p>

UNIVERSIDADE DO PORTO

FACULDADE DE LETRAS

Ano lectivo de 1995./1996

Mês de Abril

Disciplina Métodos de Análise em Geografia

Dia	Sumário N.º	Sumário	Rubrica do professor
10	48	<p>A obras cartográficas: gráficos e mapas estatísticos.</p> <p>Análise de exemplos.</p>	<p>Teófilo Soares</p>

UNIVERSIDADE DO PORTO

FACULDADE DE LETRAS

Ano lectivo de 1995/1996

Mês de Abril

Disciplina Métodos de Análise em Geografia

Dia	Sumário N.º	Sumário	Rubrica do professor
10	49	A planis cartográfica; gráficos e mapas estatísticos. Análise de exemplos.	José Carlos Santos

Prático

UNIVERSIDADE DO PORTO

FACULDADE DE LETRAS

Ano lectivo de 1995/1996

Mês de Abril

Disciplina Métodos de Análise em Geografia

Dia	Sumário N.º	Sumário	Rubrica do professor
10	50	Leitura cartográfica de um Texto de ficção: "A menina Olinda e a sua cidade Bela-ruína," conto de José Régio.	José Carlos Santos

Teórico

UNIVERSIDADE DO PORTO  
FACULDADE DE LETRAS

Ano lectivo de 1995/1996.

Mês de Abril

Disciplina Metodos de Análise em Geografia

Dia	Sumário N.º	Sumário	Rubrica do professor
17	51	<p>Elementos de um mapa: Título, a legenda a escala e a fonte. Características e qualidades dos elementos.</p>	<p>João Carlos Santos</p>
		<i>Prático</i>	

UNIVERSIDADE DO PORTO  
FACULDADE DE LETRAS

Ano lectivo de 1995/1996

Mês de Abril

Disciplina Metodos de Análise em Geografia

Dia	Sumário N.º	Sumário	Rubrica do professor
17	52	<p>Elementos de um mapa: o título, a legenda, a escala e a fonte. Características e qualidades dos elementos</p>	<p>João Carlos Santos</p>
		<i>Prático</i>	





UNIVERSIDADE DO PORTO

FACULDADE DE LETRAS

Ano lectivo de 1995./1996

Mês de Av7

Disciplina Métodos de Análise em Geografia

Dia	Sumário N.º	Sumário	Rubrica do professor
17	55	<p>A aula teórica na foi lecionada pela existência de uma reunião da Secção de Geografia, marcadas para a próxima hora.</p>	<p><i>Tomás Carlos Santos</i></p>

UNIVERSIDADE DO PORTO

FACULDADE DE LETRAS

Ano lectivo de 1995./1996

Mês de Av7

Disciplina Métodos de Análise em Geografia

Dia	Sumário N.º	Sumário	Rubrica do professor
24	56	<p>Construção de um mapa com base num inquérito realizado na aula sobre "Preferências dominantes no equipamento de alguns bens e serviços na Cidade do Porto"</p>	<p><i>Tomás Carlos Santos</i></p>




UNIVERSIDADE DO PORTO  
FACULDADE DE LETRAS

Ano lectivo de 1995/1996

Mês de AV7

Disciplina Metodos de Análise em Geografia

Dia	Sumário N.º	Sumário	Rubrica do professor
24	59	<p>Construção de um mapa com base num                      trabalho realizado na aula sobre                      "Preferências de localização na aglomeração                      de alguns bens e serviços da cidade                      do Porto."</p>	


~~Teórico~~  
Prático

UNIVERSIDADE DO PORTO  
FACULDADE DE LETRAS

Ano lectivo de 1995/1996

Mês de AV7

Disciplina Metodos de Análise em Geografia

Dia	Sumário N.º	Sumário	Rubrica do professor
24	60	<p>Elementos de um mapa: Título, legenda,                      escala e fonte. Elementos secundários.                      As qualidades de um mapa:                      O fundo de mapa: características e                      exemplos.</p>	

Teórico  
~~Prático~~