

# FACULDADE DE LETRAS



## SUMÁRIOS

DISCIPLINA Introdução aos estudos  
Geográficos

PROFESSOR \_\_\_\_\_

198<sup>8</sup>.....198<sup>7</sup>.....

12  
46(10)

# UNIVERSIDADE DO PORTO

## FACULDADE DE LETRAS

Ano lectivo de ~~1988-1989~~

Mês de Outubro

Disciplina I.E.G.

| Dia | Sumário N.º   | Sumário   | Rubrica do professor  |
|-----|---|---|-----------------------|
| 25  | 1<br><br><br><br><br><br><br><br><br><br>2h<br><br>Teórico<br>Prático | <ul style="list-style-type: none"> <li>- Apresentação do Programa.</li> <li>- Aspectos práticos do Elaboração de Trabalhos Práticos.</li> <li>- Referência Bibliográfica</li> <li>- Pesquisa Bibliográfica</li> </ul> | <p><i>Registo</i></p> |






# UNIVERSIDADE DO PORTO

## FACULDADE DE LETRAS

Ano lectivo de 1988-1989

Mês de Novembro

Disciplina I.E.G.

| Dia | Sumário N.º | Sumário  | Rubrica do professor  |
|-----|-------------|--|---|
| 8   | 4           | Continuação de introdução aos trabalhos práticos em Geografia Humana. A questão das fontes Estatísticas. |  |

Teórico  
~~Prático~~

João Rod.


# UNIVERSIDADE DO PORTO

## FACULDADE DE LETRAS

Ano lectivo de 1988-1989

Mês de Nov

Disciplina I.E.G.

| Dia | Sumário<br>N.º              | Sumário  | Rubrica do<br>professor   |
|-----|-----------------------------|--|---|
| 14  | 5<br><br>Teórico<br>Prático | Noções gerais de Cartografia<br>Coordenadas, escalas e símbolos<br>convencionados. |  |

Jacobson


UNIVERSIDADE DO PORTO

FACULDADE DE LETRAS

Ano lectivo de 1988-1989

Mês de Nov.

Disciplina IEG

| Dia | Sumário N.º | Sumário  | Rubrica do professor  |
|-----|-------------|--|---|
| 15  | 6           | <p>Cobertura cartográfica do país a diferentes escalas</p> |  |

Teórico  
Prático

JR


UNIVERSIDADE DO PORTO

FACULDADE DE LETRAS

Ano lectivo de 1988-1989

Mês de Nov.

Disciplina IEG

| Dia | Sumário N.º | Sumário   | Rubrica do professor  |
|-----|-------------|---|---|
| 21  | 7           | Análise de mapas topográficos do S.C.E. à escala de 1:25000, com identificação de formas simples (vertentes, vales, interflúvios) e conjuntos |  |

Teórico  
Prático




# UNIVERSIDADE DO PORTO

## FACULDADE DE LETRAS

Ano lectivo de 1988-1989

Mês de Nov

Disciplina IEG

| Dia | Sumário N.º                 | Sumário  | Rubrica do professor  |
|-----|-----------------------------|--|---|
| 22  | 8<br><br>Teórico<br>Prático | Constucao do perfil topografico transversal, simples |  |


# UNIVERSIDADE DO PORTO

## FACULDADE DE LETRAS

Ano lectivo de 1988-1989

Mês de Nov

Disciplina IEG

| Dia | Sumário<br>N.º              | Sumário   | Rubrica do<br>professor   |
|-----|-----------------------------|---|---|
| 28  | 9<br><br>Teórico<br>Prático | <p>Construção do perfil topográfico através<br/>                     de um duplex e indicações respec-<br/>                     tas à análise da área que ele<br/>                     pretende representar topograficamente.</p> |  |


# UNIVERSIDADE DO PORTO

## FACULDADE DE LETRAS

Ano lectivo de 1988-1989

Mês de Novembro

Disciplina IEG

| Dia | Sumário N.º                  | Sumário  | Rubrica do professor  |
|-----|------------------------------|--|---|
| 29  | 10<br><br>Teórico<br>Prático | <p>Indicações variadas (litologia, estratigrafia e geotectónica) em relação a geologia e a representação cartográfica e lista de fundamentação da leitura e interpretação de uma carta geológica (à escala de 1:50.000)</p> <p>Apresentação quanto à dinâmica dos bolómetros sinópticos de meteorologia nacional e de alguma bibliografia fundamental.</p> |  |

# UNIVERSIDADE DO PORTO

## FACULDADE DE LETRAS

Ano lectivo de 197.....-197.....

Mês de *Dezembro*

Disciplina.....

| Dia | Sumário<br>N.º | Sumário | Rubrica do<br>professor |
|-----|----------------|---------|-------------------------|
| 5   | 11             |         |                         |

Teórico  
Prático

