


FACULDADE DE LETRAS  
UNIVERSIDADE DO PORTO



LIVRO DE SUMÁRIOS

GEOGRAFIA


DOCENTE: João Carlos Garcia

DISCIPLINA: História da Cartografia Portuguesa

ANO LECTIVO 2003/2004

12  
81(1)

UNIVERSIDADE DO PORTO



FACULDADE DE LETRAS

Ano lectivo de 2003/2004

Mês de Fevereiro

Disciplina História da Cartografia Portuguesa

Dia	Sumário N.º	Sumário	Rubrica do Professor
19	1	<p>Atualização do programa da disciplina.                      Bibliografia geral e bibliografia temática.                      Organização das aulas teóricas e práticas</p>	

UNIVERSIDADE DO PORTO



FACULDADE DE LETRAS


Ano lectivo de 2003/2004

Mês de Fevereiro

Disciplina História da Cartografia Portuguesa

Dia	Sumário N.º	Sumário	Rubrica do Professor
19	1	<p>Tipos de avaliação nas disciplinas de História da Cartografia Portuguesa: Prova de avaliação final ou trabalho de investigação e prova escrita. Na segunda alternativa, avaliação contínua, ao estudo elaborado com frequência quatro quintos da classificação final e à prova escrita, um quinto.</p>	

UNIVERSIDADE DO PORTO



FACULDADE DE LETRAS

Ano lectivo de 2003/2004


Mês de Fevereiro

Disciplina

História da Cartografia Portuguesa

Dia	Sumário N.º		Sumário	Rubrica do Professor
26	2		<p>Principais etapas dos estudos de História da Cartografia Portuguesa: a obra do Visconde de Santarém e a obra de Jaime Cortesão Reis, no século XIX.</p>	<p><i>Justo Lages</i></p>

UNIVERSIDADE DO PORTO



FACULDADE DE LETRAS

Ano lectivo de 2003/2004


Mês de Fevereiro

Disciplina

História da Cartografia Portuguesa

Dia	Sumário N.º		Sumário	Rubrica do Professor
26		2	<p>Principais etapas dos estudos de História da Cartografia Portuguesa: os Portugueses Monumenta Cartográfica e a obra de Amândio Cortesão e A. Teixeira da Mota.</p> <p>Luis de Albuquerque: a náutica e a Cartografia.</p> <p>Centros de Investigação, investigadores e obras de História da Cartografia Portuguesa na actualidade.</p>	<p><i>Justo Lages</i></p>

UNIVERSIDADE DO PORTO




FACULDADE DE LETRAS

Ano lectivo de 2003/2004


Mês de Maio

Disciplina

História da Cartografia Portuguesa

Dia	Sumário N.º		Sumário	Rubrica do Professor
4	3		<p>Etapas do processo de elaboração de um estudo de História da Cartografia.</p>	

UNIVERSIDADE DO PORTO




FACULDADE DE LETRAS

Ano lectivo de 2003/2004


Mês de Maio

Disciplina

História da Cartografia Portuguesa

Dia	Sumário N.º		Sumário	Rubrica do Professor
4		3	<p>Apresentação de dois trabalhos elaborados no quadro dos seminários de História da Cartografia (2002/2003): "Os globos da Biblioteca da Associação Comercial do Porto" pela Dr.ª Mónica Oliveira e "Os Mapas do Brasil na Biblioteca Pública Municipal do Porto" pela Dr.ª Daniela Teixeira Fernandes.</p>	

UNIVERSIDADE DO PORTO




FACULDADE DE LETRAS

Ano lectivo de 2003/2004


Mês de Abri

Disciplina

História da Cartografia Portuguesa

Dia	Sumário N.º		Sumário	Rubrica do Professor
1	Teórico	Prático	Cena qual dos alunos universitários	

UNIVERSIDADE DO PORTO



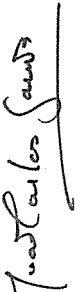
FACULDADE DE LETRAS

Ano lectivo de 2003/2004


Mês de Abri

Disciplina

História da Cartografia Portuguesa

Dia	Sumário N.º		Sumário	Rubrica do Professor
1	Teórico	Prático	Cena qual dos alunos universitários	

# UNIVERSIDADE DO PORTO



## FACULDADE DE LETRAS

Ano lectivo de 2003/2004


Mês de Abri

Disciplina

História da Cartografia Portuguesa

Dia	Sumário N.º	Sumário	Rubrica do Professor
15	5	"A Somália na Cartografia Colonial Italiana" pela Prof. Doutora Emanuela Casti da Universidade de Bergamo, no quadro do workshop "A Imagem de África na Cartografia Colonial Europeia"	Prof. Carlos Santos
	Teórico	Prático	

# UNIVERSIDADE DO PORTO



## FACULDADE DE LETRAS

Ano lectivo de 2003/2004


Mês de Abri

Disciplina

História da Cartografia Portuguesa

Dia	Sumário N.º	Sumário	Rubrica do Professor
15	5	"Mauros na Cartografia Colonial Espanhola" pelo Prof. Doutor Francisco Nadal do Deza, membro de Geografia Humana da Universidade de Barcelona, no quadro do Workshop "A Imagem de África na Cartografia Colonial Europeia"	Prof. Carlos Santos
	Teórico	Prático	

UNIVERSIDADE DO PORTO




FACULDADE DE LETRAS


Ano lectivo de 2003/2004

Mês de Agosto

Disciplina História da Cartografia Portuguesa

Dia	Sumário N.º		Sumário	Rubrica do Professor
22	6		<p>Primitivas da Cartografia Portuguesa, no século XV.</p> <p>O mito de Eneste de Sagres.</p>	

UNIVERSIDADE DO PORTO




FACULDADE DE LETRAS


Ano lectivo de 2003/2004

Mês de Agosto

Disciplina História da Cartografia Portuguesa

Dia	Sumário N.º		Sumário	Rubrica do Professor
22		6	<p>A expansão ultramarina portuguesa e a Cartografia do século XVI.</p>	

UNIVERSIDADE DO PORTO




FACULDADE DE LETRAS

Ano lectivo de 2003/2004


Mês de Abri

Disciplina

História da Cartografia Portuguesa

Dia	Sumário N.º		Sumário	Rubrica do Professor
29	7		<p>A Cartografia Teórica de Portugal anti-                      mental, no século XVI e XVII.                      Os mapas de Alvarus Secos e de Pedro                      Teixeira Albernaz.</p>	
	<del>Teórico</del>	<del>Prático</del>		

UNIVERSIDADE DO PORTO




FACULDADE DE LETRAS

Ano lectivo de 2003/2004

Mês de Abri


Disciplina

História da Cartografia Portuguesa

Dia	Sumário N.º		Sumário	Rubrica do Professor
29		7	<p><u>Leitura crítica de mapas antigos.</u></p>	
	<del>Teórico</del>	Prático		



UNIVERSIDADE DO PORTO



FACULDADE DE LETRAS

Ano lectivo de 2003/2004


Mês de Maio

Disciplina

História da Cartografia Portuguesa

Dia	Sumário N.º		Sumário	Rubrica do Professor
13	8	<del>Prático</del>	<p>A cartografia e a Engenharia náutica nos séculos XVII e XVIII.</p>	<p><i>Tristão Gonçalves</i></p>

UNIVERSIDADE DO PORTO



FACULDADE DE LETRAS

Ano lectivo de 2003/2004


Mês de Maio

Disciplina

História da Cartografia Portuguesa

Dia	Sumário N.º		Sumário	Rubrica do Professor
13	<del>Teórico</del>	8	<p>Leitura crítica de mapas antigos</p>	<p><i>Tristão Gonçalves</i></p>

UNIVERSIDADE DO PORTO




FACULDADE DE LETRAS


Ano lectivo de 2003/2004

Mês de Maio

Disciplina História da Cartografia Portuguesa

Dia	Sumário N.º		Sumário	Rubrica do Professor
14	9	Teórico Prático	Visita de estudo à exposição da Cartografia Escolas Antiga na Escola de Sã de Miranda, em Braga.	

UNIVERSIDADE DO PORTO




FACULDADE DE LETRAS


Ano lectivo de 2003/2004

Mês de Maio

Disciplina História da Cartografia Portuguesa

Dia	Sumário N.º		Sumário	Rubrica do Professor
14	9	Teórico Prático	Visita de Estudo à Exposição da Cartografia Escolas Antiga, na Escola de Sã de Miranda, em Braga.	

# UNIVERSIDADE DO PORTO



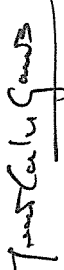
## FACULDADE DE LETRAS

Ano lectivo de 2003/2004

Mês de Maio

Disciplina


História da Cartografia Portuguesa

Dia	Sumário N.º		Sumário	Rubrica do Professor
20	10		A inventariacão cartográfica do espaço brasileiro, no século XVIII.	

Teórico

~~Prático~~

# UNIVERSIDADE DO PORTO



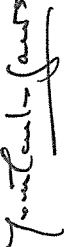
## FACULDADE DE LETRAS

Ano lectivo de 2003/2004

Mês de Maio

Disciplina

História da Cartografia Portuguesa


Dia	Sumário N.º		Sumário	Rubrica do Professor
20		10	Leituras e textos de mapas antigos	

~~Teórico~~

Prático



UNIVERSIDADE DO PORTO



FACULDADE DE LETRAS

Ano lectivo de 2003/2004


Mês de Maio

Disciplina

História da Cartografia Portuguesa

Dia	Sumário N.º		Sumário	Rubrica do Professor
27	12		<p>A primeira institucionalização da Cartografia em Portugal, no final do século XVIII.</p> <p>D. Rodrigo de Sousa Coutinho e a Sociedade Real Marítima.</p>	<p>Paulo Carlos Gomes</p>

UNIVERSIDADE DO PORTO



FACULDADE DE LETRAS

Ano lectivo de 2003/2004


Mês de Maio

Disciplina

História da Cartografia Portuguesa

Dia	Sumário N.º		Sumário	Rubrica do Professor
27		12	<p>A Cartografia de Guerra, no primeiro metade do século XIX.</p> <p>A Cartografia portuguesa no Brasil: mapas hidrográficos e mapas militares</p>	<p>Paulo Carlos Gomes</p>

UNIVERSIDADE DO PORTO



FACULDADE DE LETRAS

Ano lectivo de 2003/2004


Mês de Junho

Disciplina

História da Cartografia Portuguesa

Dia	Sumário N.º		Sumário	Rubrica do Professor
2	13	<p style="text-align: center;"><del>Teórico</del></p> <p style="text-align: center;"><del>Prático</del></p>	<p>Filipe Folque e o Instituto Geográfico O Recenseamento cartográfico de Paris, na segunda metade do século XIX.</p>	<p style="text-align: center;">João Carlos Santos</p>

UNIVERSIDADE DO PORTO



FACULDADE DE LETRAS

Ano lectivo de 2003/2004


Mês de Junho

Disciplina

História da Cartografia Portuguesa

Dia	Sumário N.º		Sumário	Rubrica do Professor
2		13	<p>O Império e a Cartografia Colonial As instituições cartográficas ao serviço do Império: a Sociedade de Geografia de Lisboa e a Comissão de Cartografia do Ministério da Marinha e Ultramar.</p>	<p style="text-align: center;">João Carlos Santos</p>

UNIVERSIDADE DO PORTO



FACULDADE DE LETRAS

Ano lectivo de 2003/2004


Mês de Junho

Disciplina

História da Cartografia Portuguesa

Dia	Sumário N.º		Sumário	Rubrica do Professor
3	14	<p><del>Teórico</del></p> <p>Prático</p>	<p>Da Carta Geral do Reino às grandes                      cartas cartográficas.                      A evolução da imagem cartográfica                      de Portugal.</p>	<p><i>[Handwritten Signature]</i></p>

UNIVERSIDADE DO PORTO



FACULDADE DE LETRAS

Ano lectivo de 2003/2004


Mês de Junho

Disciplina

História da Cartografia Portuguesa

Dia	Sumário N.º		Sumário	Rubrica do Professor
3		<p><del>Teórico</del></p> <p>Prático</p>	<p>Produção e difusão da Cartografia                      Portuguesa na primeira metade                      do século <u>XV</u>.</p>	<p><i>[Handwritten Signature]</i></p>

UNIVERSIDADE DO PORTO



FACULDADE DE LETRAS

Ano lectivo de 2003/2004


Mês de Janeiro\*

Disciplina

História da Cartografia Portuguesa

Dia	Sumário N.º	Sumário	Rubrica do Professor
17	15	<p>Visite de estudo à exposição de Cartografia Antiga: "Olhar o Mundo, ler o Território" organizada pelo Instituto de Estudos Geográficos da Universidade de Coimbra.</p> <hr/> <p>* os discentes da disciplina foram convocados <del>por</del> ainda antes do início do semestre, atendendo ao calendário de exposições.</p>	
	Teórico	Prático	

UNIVERSIDADE DO PORTO



FACULDADE DE LETRAS

Ano lectivo de 2003/2004

Mês de Janeiro\*

Disciplina

História da Cartografia Portuguesa

Dia	Sumário N.º	Sumário	Rubrica do Professor
17	15	<p>Visite de estudo à exposição de Cartografia antiga: "Olhar o Mundo, ler o Território" organizado pelo Instituto de Estudos Geográficos da Universidade de Coimbra.</p> <hr/> <p>* os discentes foram convocados ainda antes do início do semestre, atendendo ao calendário de exposições.</p>	
	Teórico	Prático	