

FACULDADE DE LETRAS  
UNIVERSIDADE DO PORTO



LIVRO DE SUMÁRIOS  
GEOGRAFIA

DOCENTE: João Carlos Garcia

DISCIPLINA: HISTÓRIA DA CARTOGRAFIA

ANO LECTIVO 2001/2002

12  
74(1)

UNIVERSIDADE DO PORTO




FACULDADE DE LETRAS


Ano lectivo de 2001/2002

Mês de Outubro

Disciplina História da Cartografia

Dia	Sumário N.º		Sumário	Rúbrica do Professor
8	1	Teórico Prático	<p><u>Apresentação do Programa do Semestre</u></p>	

UNIVERSIDADE DO PORTO




FACULDADE DE LETRAS

Ano lectivo de 2001/2002

Mês de Outubro

Disciplina História da Cartografia

Dia	Sumário N.º		Sumário	Rúbrica do Professor
8	1	Teórico Prático	<p><u>Apresentação do Programa do Semestre</u></p>	



UNIVERSIDADE DO PORTO




FACULDADE DE LETRAS

Ano lectivo de 2001/2002

Mês de Outubro

Disciplina História de Cartografia

Dia	Sumário N.º	Sumário	Rúbrica do Professor
29	3	Organização do calendário anual do Seminário. Autores teóricos e práticos. Bibliografia existente nacional e estrangeira sobre História de Cartografia.	

UNIVERSIDADE DO PORTO




FACULDADE DE LETRAS

Ano lectivo de 2001/2002


Mês de Outubro

Disciplina História da Cartografia

Dia	Sumário N.º	Sumário	Rúbrica do Professor
29	3	Definição da modalidade de avaliação. Foi acordado por todos os discentes que a avaliação neste seminário seria a avaliação contínua e consta de um trabalho de investigação (3/4 da classificação final) e de um teste escrito (1/4 da classificação final).	



UNIVERSIDADE DO PORTO



FACULDADE DE LETRAS

Ano lectivo de 2001/2002

Mês de Novembro

Disciplina História da Cartografia

Dia	Sumário N.º	Sumário	Rúbrica do Professor
5	5	"A Cartografia do deserto de Moçamedes nos finais do séc. XV" por Jorge Mascarenhas, antigo aluno do seminário de História da Cartografia.	Jorge Mascarenhas

UNIVERSIDADE DO PORTO



FACULDADE DE LETRAS

Ano lectivo de 2001/2002

Mês de Novembro

Disciplina História da Cartografia

Dia	Sumário N.º	Sumário	Rúbrica do Professor
5	5	Debate em Termos de metodologias e técnicas para apresentação de resultados de trabalhos de investigação.	Jorge Mascarenhas

# UNIVERSIDADE DO PORTO



## FACULDADE DE LETRAS

no lectivo de 2001/2002

Mês de Novembro

Disciplina História da Cartografia

Dia	Sumário N.º	Sumário	Rúbrica do Professor
12	6	A Cartografia Antiga no papel moeda: ideologias e propaganda por Vasco Costa, antigo director do Seminário de História da Cartografia.	F. Lourenço

# UNIVERSIDADE DO PORTO



## FACULDADE DE LETRAS

Ano lectivo de 2001/2002

Mês de Novembro

Disciplina História da Cartografia

Dia	Sumário N.º	Sumário	Rúbrica do Professor
12	6	Debate em Tópicos e metodologias e técnicas para apresentação de resultados do trabalho de investigação.	F. Lourenço







UNIVERSIDADE DO PORTO



FACULDADE DE LETRAS

Ano lectivo de 2001/2002

Mês de Dezembro

Disciplina História da Cartografia

Dia	Sumário N.º	Sumário	Rúbrica do Professor
3	9  Teórico  <del>Prático</del>	<p>As origens da Cartografia Portuguesa Renascença (séc. XV): entreavessos histográficas e evidências cartográficas</p>	<p>Fred Carlos Louz</p>

UNIVERSIDADE DO PORTO



FACULDADE DE LETRAS

Ano lectivo de 2001/2002

Mês de Dezembro

Disciplina História da Cartografia

Dia	Sumário N.º	Sumário	Rúbrica do Professor
3	9  Teórico  Prático	<p>Leitura crítica do texto de Rodolfo Núñez de las Cuevas: "História da Cartografia Espanhola" in La Cartografía de la Península Ibérica e la seva extensió al continent americi Barcelona, 1991. Preparação para o colóquio sobre História da Cartografia e Ibérica.</p>	<p>Fred Carlos Louz</p>

UNIVERSIDADE DO PORTO



FACULDADE DE LETRAS

Ano lectivo de 2001/2002

Mês de Dezembro

Disciplina História da Cartografia

Dia	Sumário N.º	Sumário	Rúbrica do Professor
5	10	"Alguns comentários sobre Catalogação de documentos cartográficos" Dr. Maria Inês Fragoso Feijão da Área de Cartografia da Biblioteca Nacional.	F. Lourenço

Teórico

Prático

UNIVERSIDADE DO PORTO



FACULDADE DE LETRAS

Ano lectivo de 2001/2002

Mês de Dezembro

Disciplina História da Cartografia

Dia	Sumário N.º	Sumário	Rúbrica do Professor
6	11	"As séries cartográficas da Cartografia portuguesa do século XIX". Prof. Doutora Maria Fernanda Alegre da Faculdade de Ciências Sociais e Humanas da Universidade Nova de Lisboa.	F. Lourenço

Teórico

Prático

# UNIVERSIDADE DO PORTO



## FACULDADE DE LETRAS

Ano lectivo de 2001/2002

Mês de Dezembro

Disciplina História da Cartografia

Dia	Sumário N.º	Sumário	Rúbrica do Professor
7	12	<p>"Las series del Jefe topográfico de España a escala 1:50.000" Prof. Doutor Luis Untchaga do Departamento de Geografia Humana da Universidade de Barcelona.</p>	

# UNIVERSIDADE DO PORTO



## FACULDADE DE LETRAS

Ano lectivo de 2001/2002

Mês de Dezembro

Disciplina História da Cartografia

Dia	Sumário N.º	Sumário	Rúbrica do Professor
7	13	<p>"La Cartografía Topográfica del Paises Español" Prof. Doutor Francisco Nadal do Departamento de Geografia da Universidade de Barcelona.</p>	

UNIVERSIDADE DO PORTO



FACULDADE DE LETRAS

Ano lectivo de 2001/2002

Mês de Dezembro

Disciplina História da Cartografia

Dia	Sumário N.º		Sumário	Rúbrica do Professor
17	Teórico	Prático	10 Debate em forma dos temas individuais dos trabalhos de investigação.	T. Lourenço

UNIVERSIDADE DO PORTO



FACULDADE DE LETRAS

Ano lectivo de 2001/2002


Mês de Dezembro

Disciplina História da Cartografia

Dia	Sumário N.º		Sumário	Rúbrica do Professor
17	Teórico	Prático	11 Debate em forma dos temas individuais dos trabalhos de investigação.	T. Lourenço



UNIVERSIDADE DO PORTO



FACULDADE DE LETRAS

Ano lectivo de 2001/2002

Mês de Janeiro

Disciplina História da Cartografia

Dia	Sumário N.º	Sumário	Rúbrica do Professor
14	15	A <u>Escola Ultramarina e a Cartografia Portuguesa dos séculos XV-XVII</u> (unidade didáctica leccionada em conjunto para os discentes dos 1.º e 4.º anos de licenciatura)	Ferreira Santos

UNIVERSIDADE DO PORTO



FACULDADE DE LETRAS

Ano lectivo de 2001/2002

Mês de Janeiro

Disciplina História da Cartografia

Dia	Sumário N.º	Sumário	Rúbrica do Professor
14	13	<u>Temas e metodologias nos estudos de História da Cartografia Portuguesa</u> (unidade didáctica leccionada em conjunto para os discentes dos 1.º e 4.º anos de licenciatura).	Ferreira Santos





UNIVERSIDADE DO PORTO



FACULDADE DE LETRAS

Ano lectivo de 2001/2002

Mês de Janeiro

Disciplina História da Cartografia

Dia	Sumário N.º	Sumário	Rúbrica do Professor
20	16	"La evolución de la Cartografía Administrativa en España en los XIX-XX" Prof. Doctor Jacobo García do Departamento de Geografía da Universidade Autónoma de Madrid.	

UNIVERSIDADE DO PORTO



FACULDADE DE LETRAS

Ano lectivo de 2001/2002

Mês de Janeiro

Disciplina História da Cartografia

Dia	Sumário N.º	Sumário	Rúbrica do Professor
21	16	Debate em torno da conferência do Prof. Doutor Jacobo García, da Universidade Autónoma de Madrid.	



UNIVERSIDADE DO PORTO



FACULDADE DE LETRAS

Ano lectivo de 2001/2002

Mês de Fevereiro

Disciplina História da Cartografia

Dia	Sumário N.º	Sumário	Rúbrica do Professor
20	17  Teórico  Prático	<p>A Cartografia Terrestre de Portugal nos séculos XVI e XVII: Duarte Dourado, Fernando Álvaro Seco, José Teixeira Albernaz e Pedro Teixeira Albernaz. A construção da imagem cartográfica de Portugal.</p>	<p>João Carlos Santos</p>

UNIVERSIDADE DO PORTO



FACULDADE DE LETRAS

Ano lectivo de 2001/2002

Mês de Fevereiro

Disciplina História da Cartografia

Dia	Sumário N.º	Sumário	Rúbrica do Professor
25	19  Teórico  Prático	<p>Leitura crítica da segunda parte do texto de Eila Campbell: "Introduction to the History of Cartography" in "Introducción general a la Historia de la Cartografía, Barcelona, 1991"</p>	<p>João Carlos Santos</p>

UNIVERSIDADE DO PORTO




FACULDADE DE LETRAS

Ano lectivo de 2001/2002

Mês de Maio

Disciplina História da Cartografia

Dia	Sumário N.º	Sumário	Rúbrica do Professor
4	18	"A Coleção de mapas fúteis da Escola Secundária de Alexandre de Gusmão" por António Sousa, artigo aluno do Semestre de História da Cartografia.	

UNIVERSIDADE DO PORTO




FACULDADE DE LETRAS

Ano lectivo de 2001/2002

Mês de Maio

Disciplina História da Cartografia

Dia	Sumário N.º	Sumário	Rúbrica do Professor
4	20	Debate em torno da importância de coleções cartográficas escolares, com a participação de bibliotecários e equívocos.	

UNIVERSIDADE DO PORTO




FACULDADE DE LETRAS

Ano lectivo de 2001/2002

Mês de Maio

Disciplina História da Cartografia

Dia	Sumário N.º		Sumário	Rúbrica do Professor
9	19 20	Teórico Prático	<p>Visita de estudo a Vila Nova de Cerveira e área envolvente. —</p> <p>A cartografia histórica militar da área (séculos XVII a XIX). —</p>	

UNIVERSIDADE DO PORTO

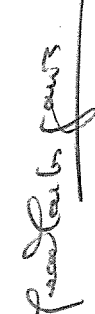


FACULDADE DE LETRAS

Ano lectivo de 2001/2002

Mês de Maio

Disciplina História da Cartografia

Dia	Sumário N.º		Sumário	Rúbrica do Professor
10	<del>20</del> <del>21</del> 21 22	Teórico Prático	<p>Visita de estudo a Vila Nova de Cerveira e área envolvente. —</p> <p>Fortificações militares e sua cartografia. —</p> <p>A cartografia topográfica militar portuguesa e espanhola das duas margens do Tejo, em torno de Vila Nova de Cerveira. —</p>	

UNIVERSIDADE DO PORTO



FACULDADE DE LETRAS


Ano lectivo de 2001/2002

Mês de Maio

Disciplina História de Cartografia

Dia	Sumário N.º	Sumário	Rúbrica do Professor
11	21	<p>Os mapas de guerra (séculos XVII e XVIII)                      Cartografia militar e cartografia de propaganda.</p> <p>Os engenheiros e arquitetos militares, estrangeiros e portugueses e a sua produção cartográfica.</p>	<p><i>João Carlos Sáez</i></p>
	<del>Teórico</del>		
	<del>Prático</del>		

UNIVERSIDADE DO PORTO



FACULDADE DE LETRAS


Ano lectivo de 2001/2002

Mês de Maio

Disciplina História da Cartografia

Dia	Sumário N.º	Sumário	Rúbrica do Professor
11	23	<p>Lecture critique do Teste de Brian Harley: "Démonstrer la Carte" in <i>Le Pouvoir des Cartes</i>, Paris, 1995.</p>	<p><i>João Carlos Sáez</i></p>
	<del>Teórico</del>		
	<del>Prático</del>		

UNIVERSIDADE DO PORTO




FACULDADE DE LETRAS

Ano lectivo de 2001/2002

Mês de Maço

Disciplina História de Cartografia

Dia	Sumário N.º	Sumário	Rúbrica do Professor
12	22	Debate em termos da existência de li- teputações cartográficas com base em cartografia antiga. Apoio aos Trabalhos de investigação em curso.	

UNIVERSIDADE DO PORTO




FACULDADE DE LETRAS

Ano lectivo de 2001/2002

Mês de Maço


Disciplina História de Cartografia

Dia	Sumário N.º	Sumário	Rúbrica do Professor
12	24	Acompanhamento dos trabalhos de investigação dos discentes na Biblioteca Pública Municipal do Porto.	





UNIVERSIDADE DO PORTO



FACULDADE DE LETRAS

Ano lectivo de 2001/2002

Mês de Maio

Disciplina História da Cartografia

Dia	Sumário N.º	Sumário	Rúbrica do Professor
19	24  Teórico Prático	<p>Debate em torno da construção de mapas Temas cartográficos com base em cartó- grafos autôps. Fôis os trabalhos de in- vestigação em curso.</p>	<p><u>T. Santos</u></p>

UNIVERSIDADE DO PORTO



FACULDADE DE LETRAS

Ano lectivo de 2001/2002


Mês de Maio

Disciplina História da Cartografia

Dia	Sumário N.º	Sumário	Rúbrica do Professor
19	26  Teórico Prático	<p>Acompanhamento dos trabalhos de investi- gação dos discentes na Biblioteca Pública Municipal do Porto.</p>	<p><u>T. Santos</u></p>



UNIVERSIDADE DO PORTO



FACULDADE DE LETRAS

Ano lectivo de 2001/2002

Mês de Abr

Disciplina História da Cartografia

Dia	Sumário N.º	Sumário	Rúbrica do Professor
15	26	<p>Visita ao Centro de Cartografia Antiga da Faculdade de Ciências da Universidade de Coimbra.</p> <p>A história dos estudos de Cartografia Antiga em Portugal: Amândeo Costeira e Luís de Albuquerque.</p>	<p>Teresa Lourenço</p>

UNIVERSIDADE DO PORTO



FACULDADE DE LETRAS

Ano lectivo de 2001/2002

Mês de Abr

Disciplina História da Cartografia

Dia	Sumário N.º	Sumário	Rúbrica do Professor
15	28	<p>Visita de estudo ao Centro de Cartografia Antiga da Faculdade de Ciências da Universidade de Coimbra.</p> <p>Acompanhamento dos trabalhos de investigação dos discentes.</p>	<p>Teresa Lourenço</p>

UNIVERSIDADE DO PORTO



FACULDADE DE LETRAS

Ano lectivo de 2001/2002

Mês de Ab7

Disciplina História da Cartografia

Dia	Sumário N.º	Sumário	Rúbrica do Professor
22	27	<p>A origem e o desenvolvimento da Cartografia científica (séculos XVIII - XIX). Da Sociedade Real Marítima ao Instituto Geográfico.</p>	<p><i>[Handwritten signature]</i></p>
	Teórico		
	Prático		

UNIVERSIDADE DO PORTO



FACULDADE DE LETRAS

Ano lectivo de 2001/2002

Mês de Ab7

Disciplina História da Cartografia

Dia	Sumário N.º	Sumário	Rúbrica do Professor
22	29	<p>Leitura e interpretação de mapas manuscritos e impressos portugueses da segunda metade do século XVIII</p>	<p><i>[Handwritten signature]</i></p>
	Teórico		
	Prático		



29 de Abril de 2002

Sumário Nº 32 - Prático

Leitura e interpretação de mapas manuscritos e impressos portugueses (século XIX).

13 de Maio de 2002

Sumário Nº 29 - Teórico

A Cartografia Colonial Portuguesa no século XIX.

A Sociedade de Geografia de Lisboa e a Comissão de Cartografia do Ministério das Colónias

13 de Maio de 2002

Sumário Nº 33 - Prático

Leitura e interpretação de mapas manuscritos e impressos dos territórios ultramarinos portugueses (sec. XIX)

20 de Maio de 2002

Sumário Nº 30 - Teórico

A Cartografia de base e a cartografia temática em Portugal (séculos XIX e XX)

20 de Maio de 2002

Sumário Nº 34 - Prático

Leitura e interpretação de mapas Temáticos (1ª metade do séc. XX)

27 de Maio de 2002

Sumários Nº 35, 36 - Prático

Visita de estudo à coleção cartográfica da Associação Comercial do Porto (Palácio da Bolsa)

3 de Junho de 2002

Sumários Nº 37, 38 - Prático

Acompanhamento dos trabalhos de investigação dos discentes

20 de Junho de 2002

Sumário Nº 39 - Prático

Debate em torno da avaliação dos trabalhos de investigação.

