

FACULDADE DE LETRAS



SUMÁRIOS

DISCIPLINA

Geop. fis. t.órica II - Práticas

PROFESSOR

Jane Maria Jones

1993/94

12
27/17

UNIVERSIDADE DO PORTO

FACULDADE DE LETRAS

Ano lectivo de 199../199..

Mês de OUTUBRO

Disciplina GEOGRAFIA Física II - Práticas

Dia	Sumário N.º	Sumário	Rubrica do professor
13	1 Teórico Prático	<p>Apresentação do programa da disciplina</p> <p>Discussão do plano de avaliação</p>	<p><i>[Handwritten signature]</i></p>

UNIVERSIDADE DO PORTO

FACULDADE DE LETRAS

Ano lectivo de 199../199..

Mês de NOVEMBRO

Disciplina GEOGRAFIA FÍSICA II - PRÁTICAS

Dia	Sumário N.º	Sumário	Rubrica do professor
2 e 4	3	<p>A localização (unifortamental de 1 área: tipos de análise ambientais e cartografia adaptada à mesma situação.</p> <p>A análise topográfica: definições e objectivos</p> <p>Perfis topográficos transversais.</p> <p>* Aulas de substituição do feiado do dia 1</p>	<p>Plus</p>

UNIVERSIDADE DO PORTO
FACULDADE DE LETRAS

Ano lectivo de 1994./1995.

Mês de NOVEMBRO

Disciplina GEOGRAFIA FISICA II - PAISAGENS

Dia	Sumário N.º	Sumário	Rubrica do professor
7		Elaborar e perfis topográficos transversais	<i>[Signature]</i>
1	4	Exemplos da Carta Topográfica (1/25.000)	
8			

Teórico
Prático



UNIVERSIDADE DO PORTO

FACULDADE DE LETRAS

Ano lectivo de 1994./1995.

Mês de NOVEMBRO

Disciplina GEOGRAFIA física II - PRÁTICAS

Dia	Sumário N.º	Sumário	Rubrica do professor
14	Teórico Prático		


UNIVERSIDADE DO PORTO

FACULDADE DE LETRAS

Ano lectivo de 1994/1995.

Mês de NOVEMBRO

Disciplina GEOGRAFIA FÍSICA II - PRÁTICAS

Dia	Sumário N.º	Sumário	Rubrica do professor
15	5 Teórico Prático	<p>Elementos da Carto Topográfica (continuação) princípios básicos da elaboração de mapas hipsométricos. Exerc. p. dos perfis topográficos transversais</p>	


UNIVERSIDADE DO PORTO

FACULDADE DE LETRAS

Ano lectivo de 1994./1995.

Mês de NOVEMBRO

Disciplina GEOGRAFIA FÍSICA II - PRÁTICAS

Dia	Sumário N.º	Sumário	Rubrica do professor
21 1 22	6 Teórico Prático	Elaborep de Mapas Hipsonétricos - continuação 	


UNIVERSIDADE DO PORTO

FACULDADE DE LETRAS

Ano lectivo de 1994./1995.

Mês de DEZEMBRO

Disciplina GEOGRAFIA FÍSICA II

Dia	Sumário N.º	Sumário	Rubrica do professor
12 1 13	7 Teórico Prático	<ul style="list-style-type: none"> • Princípios básicos ligados à elaboração do mapa de declives. - importância destes documentos para a Geomorfologia e Planimetria física. - cálculo de declives - métodos de elaboração. 	

UNIVERSIDADE DO PORTO

FACULDADE DE LETRAS

Ano lectivo de 199../199..

Mês de _____

Disciplina _____

Dia	Sumário N.º	Sumário	Rubrica do professor

FREQUÊNCIAS

Téorico
Prático

UNIVERSIDADE DO PORTO

FACULDADE DE LETRAS

Ano lectivo de 1994./1995

Mês de FEVEREIRO

Disciplina GEOGRAFIA FÍSICA II - PRÁTICAS

Dia	Sumário N.º	Sumário	Rubrica do professor
7 1 8	8 Teórico Prático	<p>Caracterizaç. da rede hidrográfica de dada área: condicionamento de ordem estrutural: adaptação/imadaptação do e. água (excesso de epíguas); pântanos de denúcia; classificaç. do e. água e bacias de denúcia.</p> <p>Princípios de elaboração do mapa da rede hidrográfica.</p> <p>repl. longitudinal de 1 curso de água: princípios teóricos e práticos.</p>	<p>jos</p>

UNIVERSIDADE DO PORTO

FACULDADE DE LETRAS

Ano lectivo de 1994./1995.

Mês de FEVEREIRO

Disciplina GEOGRAFIA GERAL II - PRÁTICAS

Dia	Sumário N.º	Sumário	Rubrica do professor
13	9	Elaboração de mapas de rede hidrográfica.	JMS
1		Elaboração de perfis longitudinais	
14			

Técnico
Prático

UNIVERSIDADE DO PORTO

FACULDADE DE LETRAS

Ano lectivo de 1994./1995.

Mês de FEBREIRO

Disciplina GEOGRAFIA Física II - Práticas

Dia	Sumário N.º	Sumário	Rubrica do professor
20	10	Continuação da aula anterior.	
e			
21			

Teórico
Prático

[Handwritten signature]