

# FACULDADE DE LETRAS



## SUMÁRIOS

DISCIPLINA

Geografia física II

PROFESSOR

Laura Loures

12  
27(15)

1990-91

# UNIVERSIDADE DO PORTO

## FACULDADE DE LETRAS

Ano lectivo de 1982 - 1983


Data...../...../.....

Disciplina Cosmografia Física II

Apresentação e discussões do programa das aulas  
práticas.

Princípios básicos de elaboração de mapas  
hipométricos.

Assinatura



1942

1943

1944

1945

UNIVERSIDADE DO PORTO


FACULDADE DE LETRAS

Ano lectivo de 198.....-198.....

Data...../...../.....

Disciplina Geofísica Física II

Elementos da Parte Topográfica  
Princípios básicos Apaches à cartografia topográfica  
Perfis topográficos.



Assinatura

# UNIVERSIDADE DO PORTO

## FACULDADE DE LETRAS


Ano lectivo de 198.....-198.....

Data...../...../.....

Disciplina Geografia Física II

Princípios básicos ligados à elaboração de  
mapas de Declives

*Assinatura*



UNIVERSIDADE DO PORTO

FACULDADE DE LETRAS

Ano lectivo de 198.....-198.....

Data...../...../.....

Disciplina teor fiz fisica II

Arquivo dos papas elaborados pelos alunos

*Assinatura*

*J. L. S.*

# UNIVERSIDADE DO PORTO

## FACULDADE DE LETRAS


Ano lectivo de 198.....-198.....

Data...../...../.....

Disciplina Geopica física II

Mapas da Rede Hidrográfica. Principios  
de Elaboração e aplicação  
O estudo da rede hidrográfica como elemento  
indicador da estrutura de 1.º grau. Factores  
de dependência.  
Classificação dos cursos de água.

Assinatura



# UNIVERSIDADE DO PORTO


## FACULDADE DE LETRAS

Ano lectivo de 198.....-198.....

Data...../...../.....

Disciplina Geopéfica Física II

Mapas de Falhas e Fracturas.  
A partir Geopéfica como documento de apoio.  
Técnicas de identificação de acidentes geográficos  
com base no traçado de Rede hidrográfica



Assinatura



# UNIVERSIDADE DO PORTO


## FACULDADE DE LETRAS

Ano lectivo de 198.....-198.....

Data...../...../.....

Disciplina Geografia Física II

Exercício histórico. Início de Elabref  
Análise dos mapas elaborados na aula  
anterior.

 Assinatura

# UNIVERSIDADE DO PORTO

## FACULDADE DE LETRAS

Ano lectivo de 198.....-198.....

Data...../...../.....

Disciplina Geografia Física II - Práticas

Continuação da aula anterior.

Objetivos da fotografia aérea - a sua importância  
no contexto da Geografia

Assinatura

Jms.

# UNIVERSIDADE DO PORTO

## FACULDADE DE LETRAS

Ano lectivo de 198.....-198.....


Data...../...../.....

Disciplina.....

~~(Louv. Anunc. P. H. S.) Geop. e Hist. II - Letras~~

Letras Geol. e Hist. - Principios básicos  
de etimol.

Assinatura



UNIVERSIDADE DO PORTO

FACULDADE DE LETRAS


Ano lectivo de 198.....-198.....

Data...../...../.....

Disciplina Geografia física II - Métodos

Elaboração de mapas geográficos.

*Assinatura*



# UNIVERSIDADE DO PORTO

## FACULDADE DE LETRAS

Ano lectivo de 198.....-198.....


Data...../...../.....

Disciplina.....

Grupo Física II - Práticas.

Elaboração de entes polímeros.

Assinatura



UNIVERSIDADE DO PORTO

FACULDADE DE LETRAS

Ano lectivo de 198.....-198.....

Data...../...../.....

Disciplina Gramática Fônica II - Práticas

Resumo dos trabalhos realizados pelos alunos.  
Principais tópicos ligados a clonagem  
dos estrocos morfotônicos

Assinatura

*Jus*

# UNIVERSIDADE DO PORTO

## FACULDADE DE LETRAS

Ano lectivo de 198.....-198.....

Data...../...../.....

Disciplina.....

história da aula enteira

*Assinatura*

*[Handwritten signature]*