

**UNIVERSIDADE DO
PORTO**

REITORIA

U. PORTO



arquivo
central

PASTA N.º 2572


01	04
02	05
03	



M=39 700
P=168 000

M=39 400
P=168 000

M=39 700
P=167 750



Topógrafo	1/500
Delineador	MAIO/98
	01

LEVANTAMENTO TOPOGRÁFICO

01	04
02	05
03	



Ms-39 700
P=167 700

Ms-39 400
P=167 700

+

+

+

+

+

+

+

+

+

+

+

+

+

+

+

+

+

+

+

+

+

Ms-39 700
P=167 500

+

+

+

+

+

+



U.PORTO
arquivo central

Topografia	1/500
Desenho	Exp.
LEVANTAMENTO TOPOGRÁFICO	
MAY/08	
02	

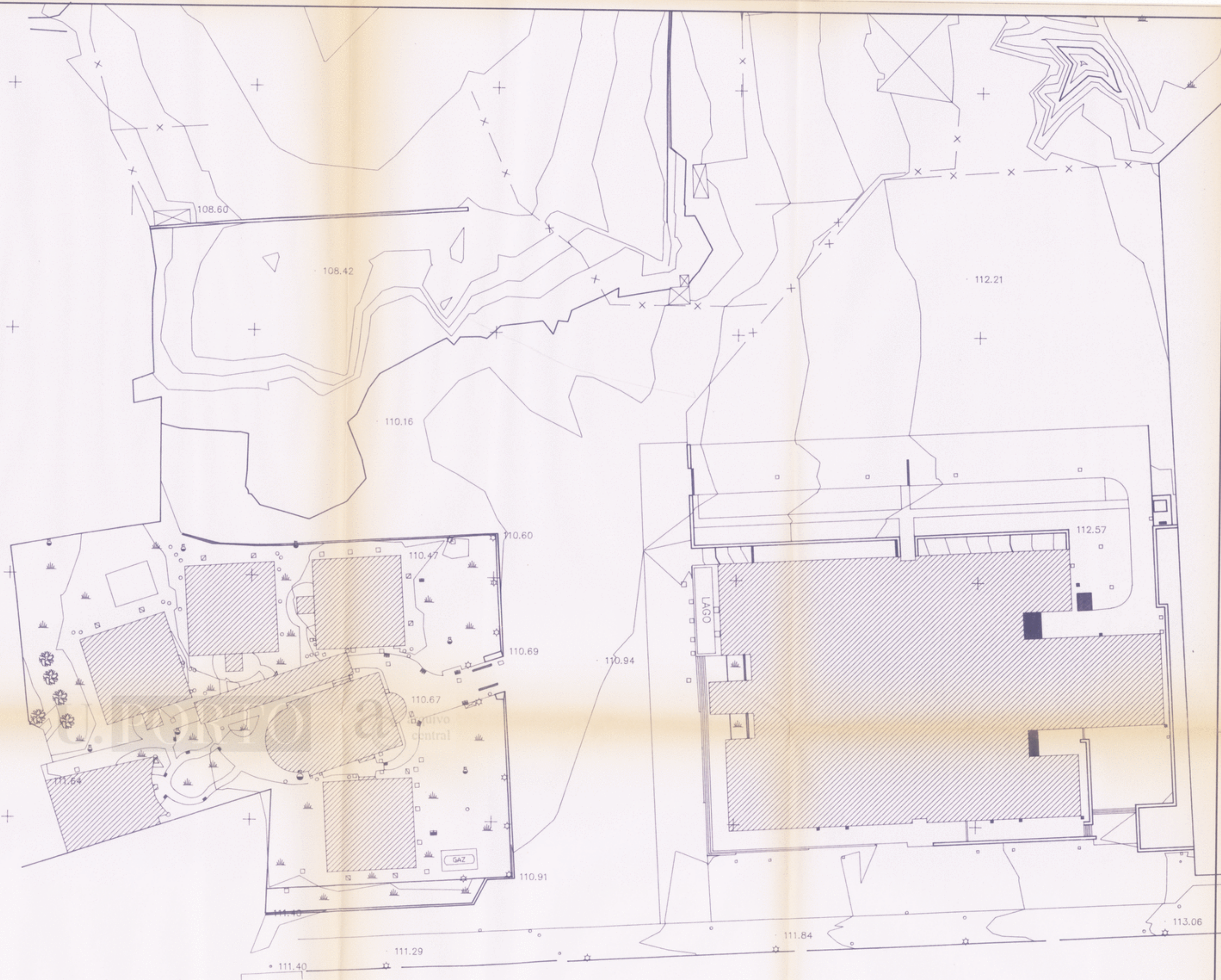
01	04
02	05
03	



Me-39 700
+ P=167 400

Me-39 700
+ P=167 250

Me-39 400
+ P=167 250



Topógrafo	1/500
Desenhador	Escala
	MAIO/98
	167/98
	03

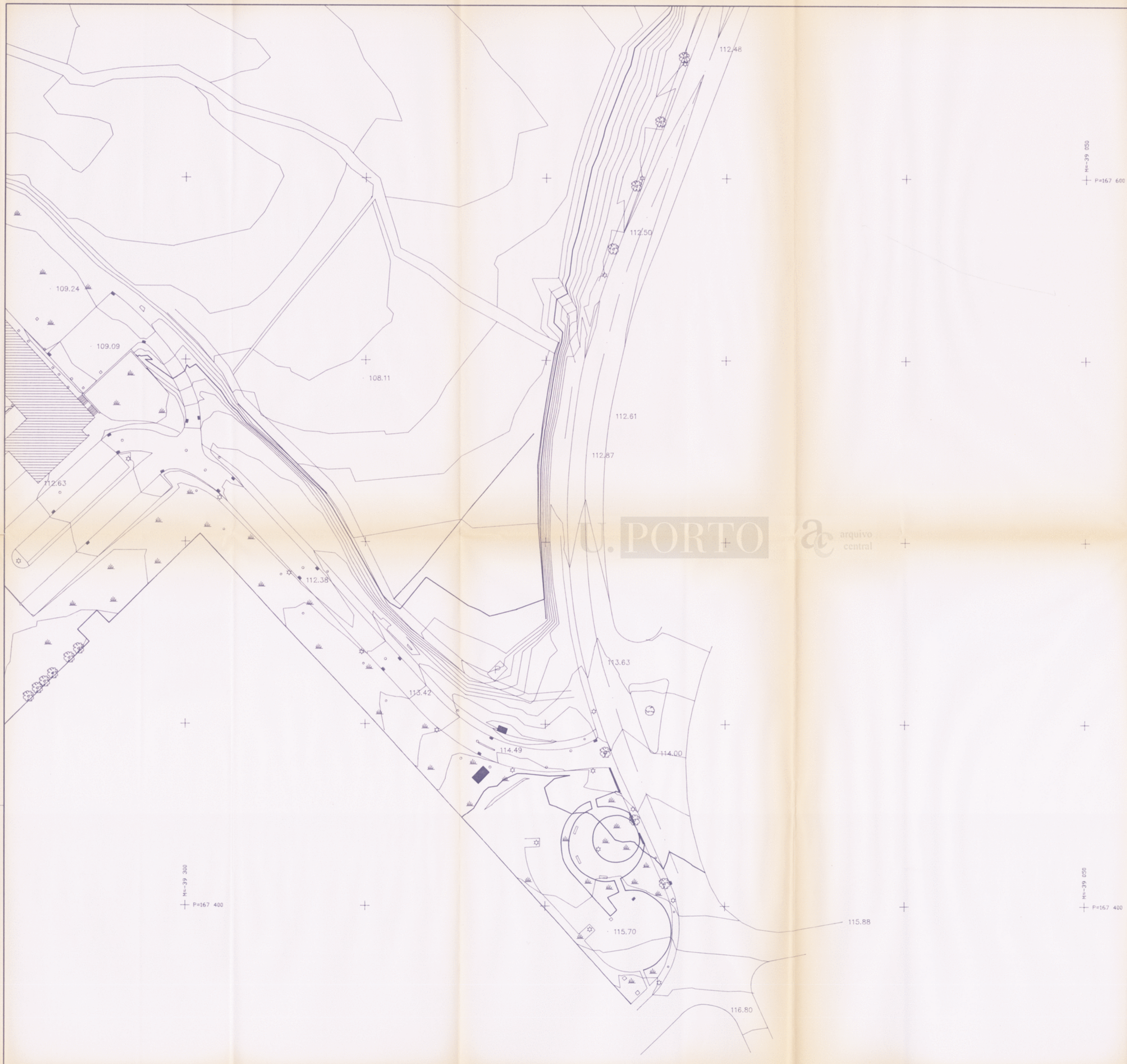


01	04
02	
03	



Topografía	1/500
Levantamiento	04
Mapa	04
Escala	1/500

LEVANTAMIENTO TOPOGRÁFICO



01	04
02	05
03	



U. PORTO  arquivo central

M=39 200
P=167 400

M=39 050
P=167 600

M=39 050
P=167 400

Topógrafo	1/500
Projetista	1/500
LEVANTAMENTO TOPOGRÁFICO	
MAIO/98	05